





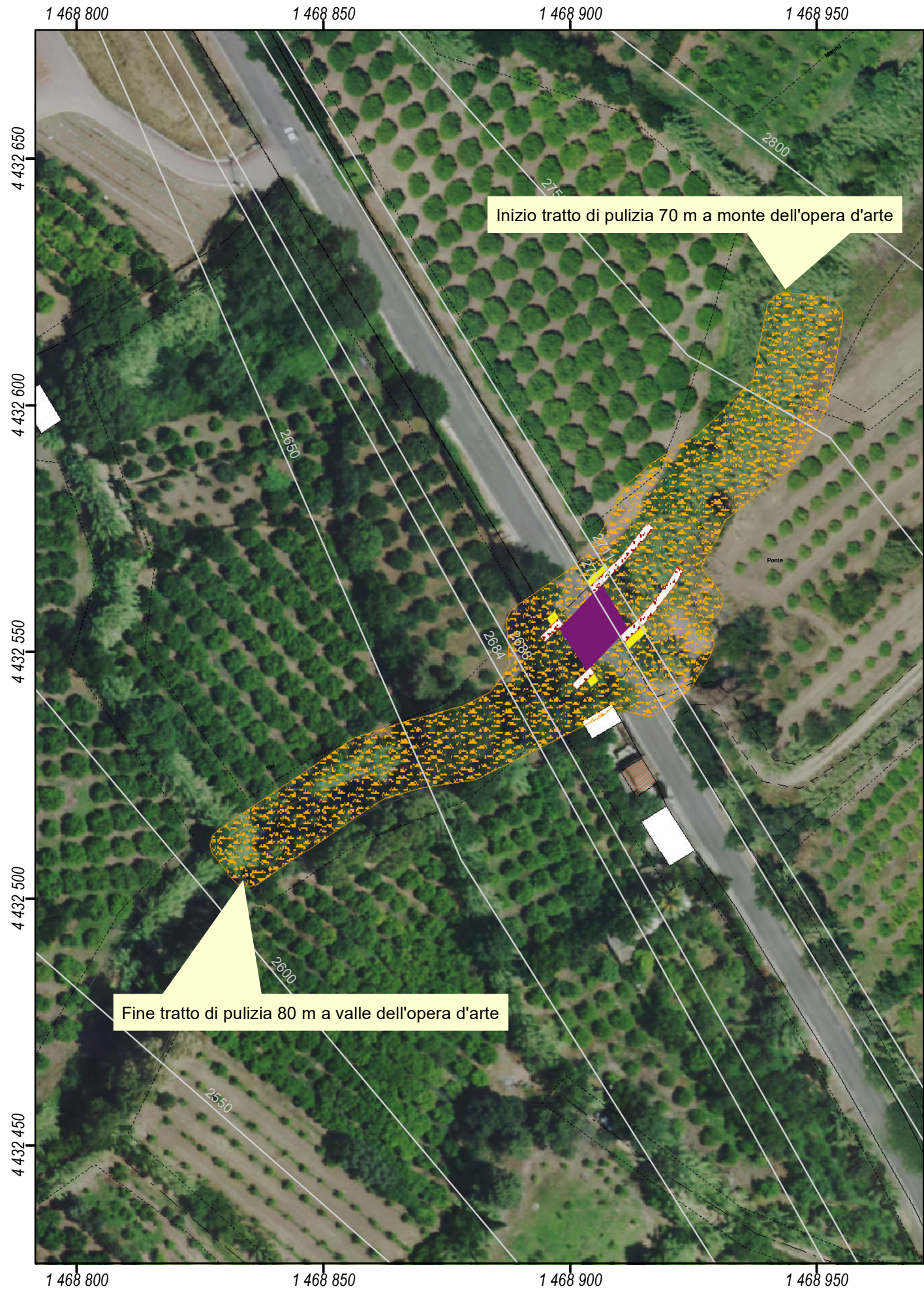


AREA DI INTERVENTO INTERSEZIONE S.P. n. 15

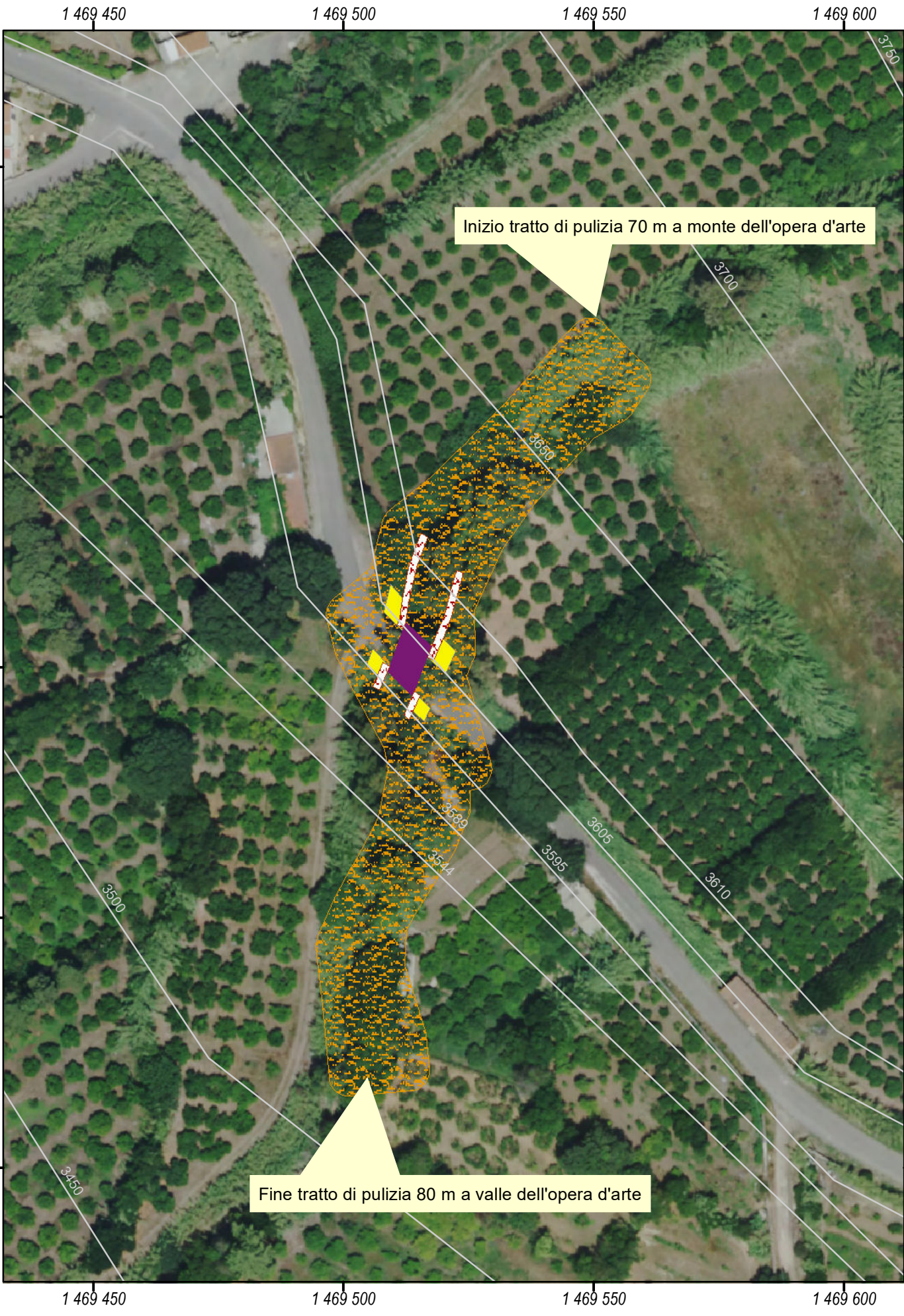


STATO ATTUALE INTERSEZIONE S.P. n. 17

-  Rimozione vegetazione: pulizia, sfalcio e taglio controllato
-  Paramento esistente da demolire
-  Soglia di fondo da sostituire e ampliare
-  Nuova protezione spondale in gabbioni




PLANIMETRIA INTERVENTO INTERSEZIONE S.P. N. 15



PLANIMETRIA INTERVENTO INTERSEZIONE S.P. N. 17

REGIONE AUTONOMA DELLA SARDEGNA

 **CONSORZIO DI BONIFICA DELL'ORISTANESE**

SISTEMAZIONE RIO MULINO DE JOSSO - MILIS

CUP: 484H17000990002 - CAT: P1017

PROGETTO DEFINITIVO

Il Committente
CONSORZIO DI BONIFICA DELL'ORISTANESE

Il Responsabile del Unico del Procedimento
ing. Giorgio BRAVIN

Elab.
2

Planimetrie degli interventi
- Stato attuale e stato di progetto -

scale 1:1.000

R.T.P. CUCCU-FRAU - v. Alfieri n. 21, 09170 - ORISTANO

Il capogruppo
ing. Simone CUCCU

data - 11/12/2022

REV. 4